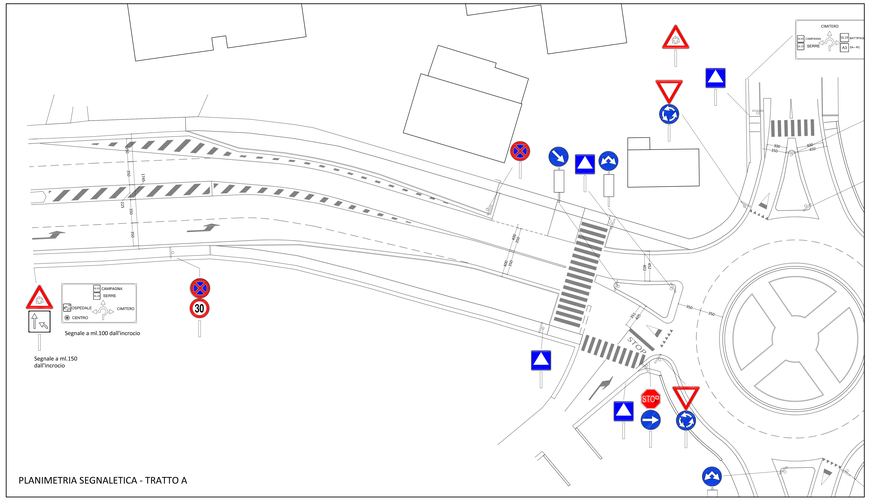

PLANIMETRIA SEGNALETICA - TRATTO A

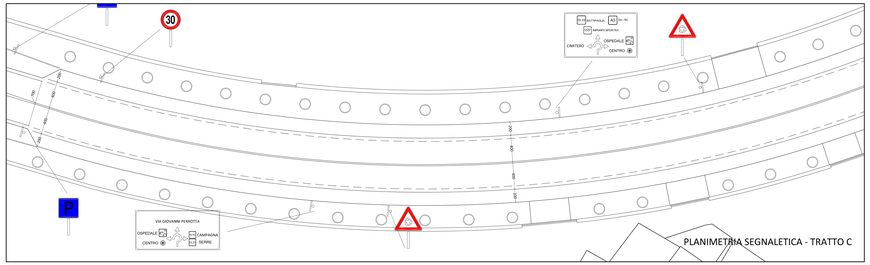

PLANIMETRIA SEGNALETICA - TRATTO C

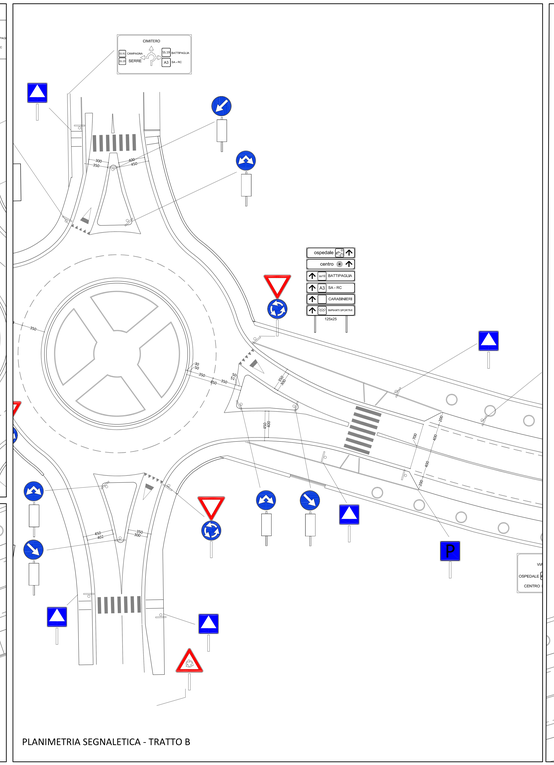

PLANIMETRIA SEGNALETICA - TRATTO B

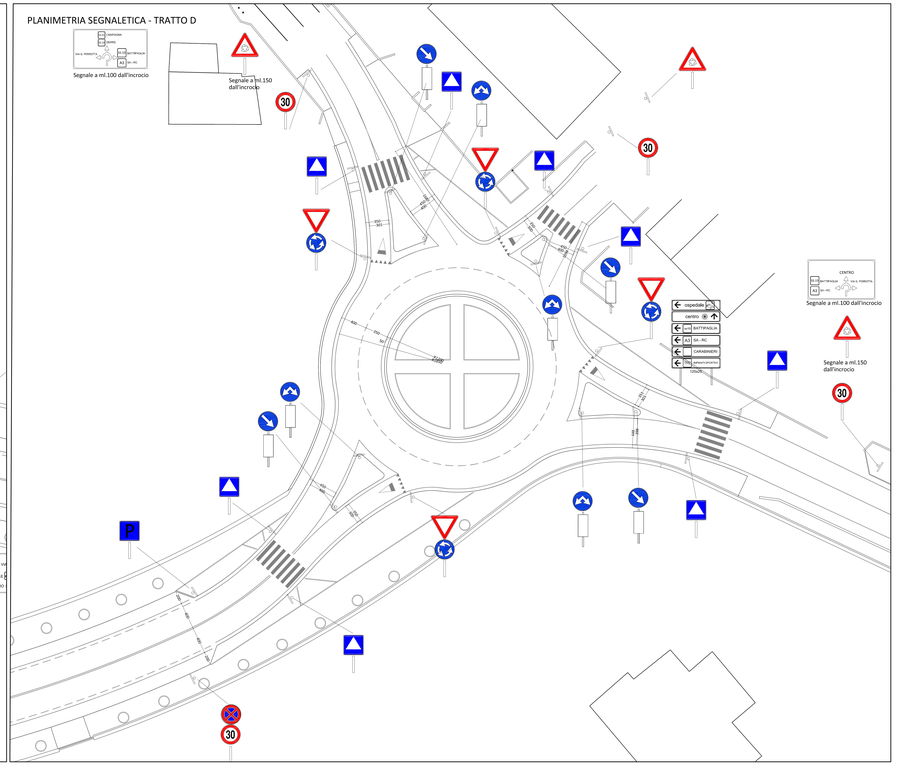

PLANIMETRIA SEGNALETICA - TRATTO D

STOP	n.01		n.08
	n.08		n.01
	n.08		n.02
	n.08	P	n.02
	n.08		n.16
	n.01	30	n.04
CENTRO BATTIPAGLIA SA - RC VIA G. PEROTTA	n.06	ospedale	n.12

LEGENDA

Comune di Eboli
Area PO Tecnico e Politiche Comunitarie

Ministero delle infrastrutture e dei trasporti

PIANO NAZIONALE PER LE CITTA'

COSTRUZIONE ROTATORIE ASSE VIARIO - INCROCIO S.S.19 E VIALE FOSCOLO -

PROGETTO ESECUTIVO

Descrizione elaborato	Scala	Tavola
GRAFICI DI PROGETTO PLANIMETRIA SEGNALETICA	1:200	5

Responsabile del Procedimento
Ing. Rosario LA CORTE

Progettazione
Ufficio progettazione
ing. Gaetano CERRUTI
geom.Cosimo SPARANO
Collaborazione
arch. Giulia IZZO
ing. Vito PIEMONTE
dott. agr. Iolanda BUSILLO

Coordinatore per la sicurezza
Ing. Delia COSCIA

Approvazione	Data
	ottobre 2018

Il presente elaborato non costituisce