COMUNE DI EBOLI

SETTORE LAVORI PUBBLICI, TUTELA E SALVAGUARDIA DEL TERRITORIO

PIANO NAZIONALE PER LA RIQUALIFICAZIONE SOCIALE E CULTURALE
DELLE AREE URBANE DEGRADATE

RIQUALIFICAZIONE AMBITO URBANO DEGRADATO "SPARTACUS" NELL'AREA URBANA DI S.CECILIA

PROGETTO PRELIMINARE

Descrizione elaborato	Scala	Tavola
Inquadramento territoriale ed urbanistico		3

Responsabile del procedimento
arch. Antonio PARENTE

Servizio progettazione
ing. Gaetano CERRUTI
geom. Cosimo SPARANO
geom. Nicola TURI
Collaborazione
ing. Marina MONACO
Servizio Amministrativo
dott.ssa Giovanna CASSANDRO
sig.ra Giuseppina CASTORO

Coordinatore per la sicurezza

Approvazione	Data
	NOVEMBRE2015

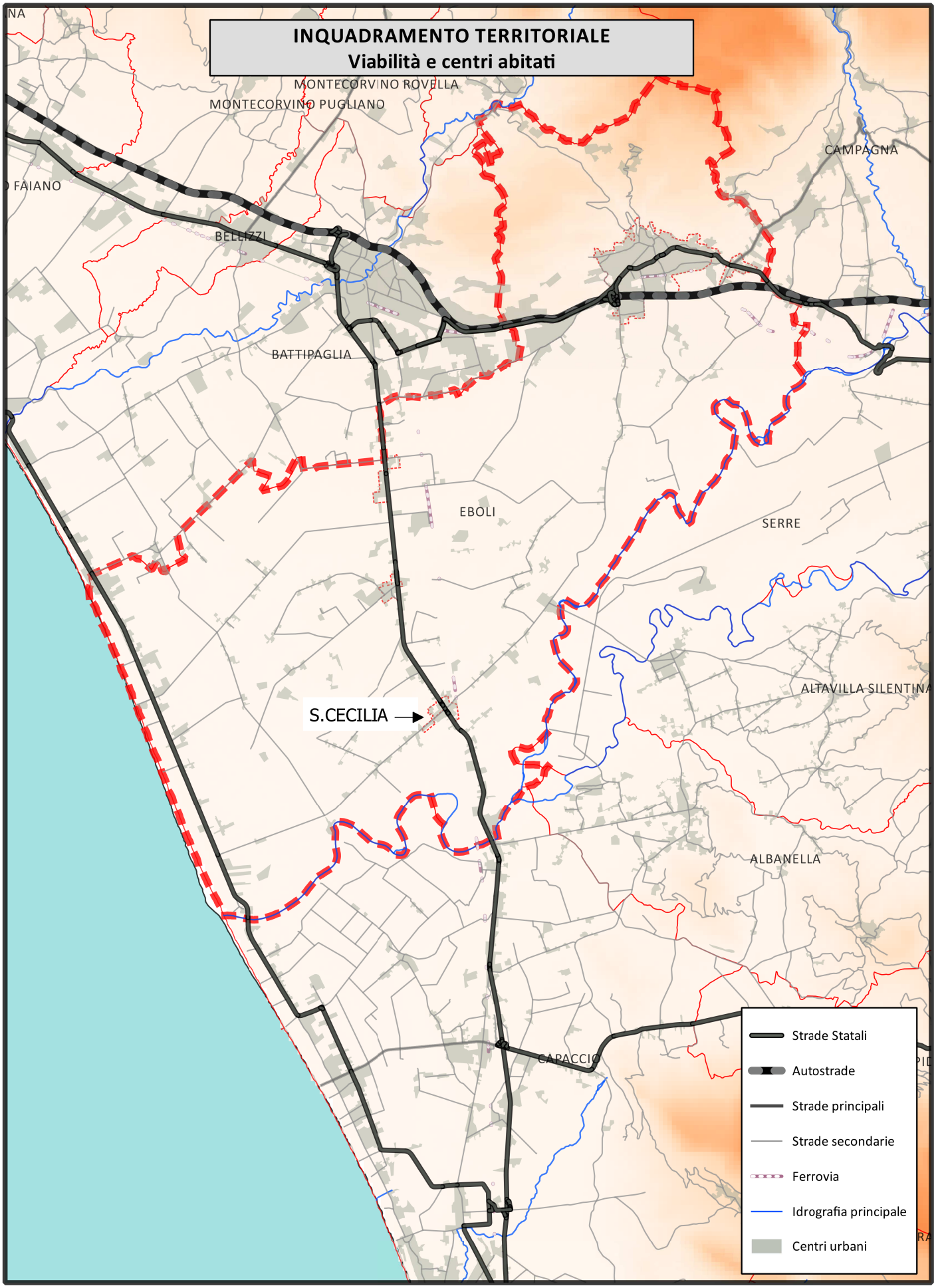
INQUADRAMENTO TERRITORIALE
Viabilità e centri abitati
MONTECORVINO ROVELLA
MONTECORVINO PUGLIANO
FAIANO
BELLIZZI
BATTIPAGLIA
CAMPAGNA
EBOLI
SERRE
ALTAVILLA SILENTINA
S.CECILIA
ALBANELLA
CAPACCIO
Strade Statali
Autostrade
Strade principali
Strade secondarie
Ferrovia
Idrografia principale
Centri urbani

5 0 5 km

INQUADRAMENTO TERRITORIALE
Stralcio IGM 1:25.000

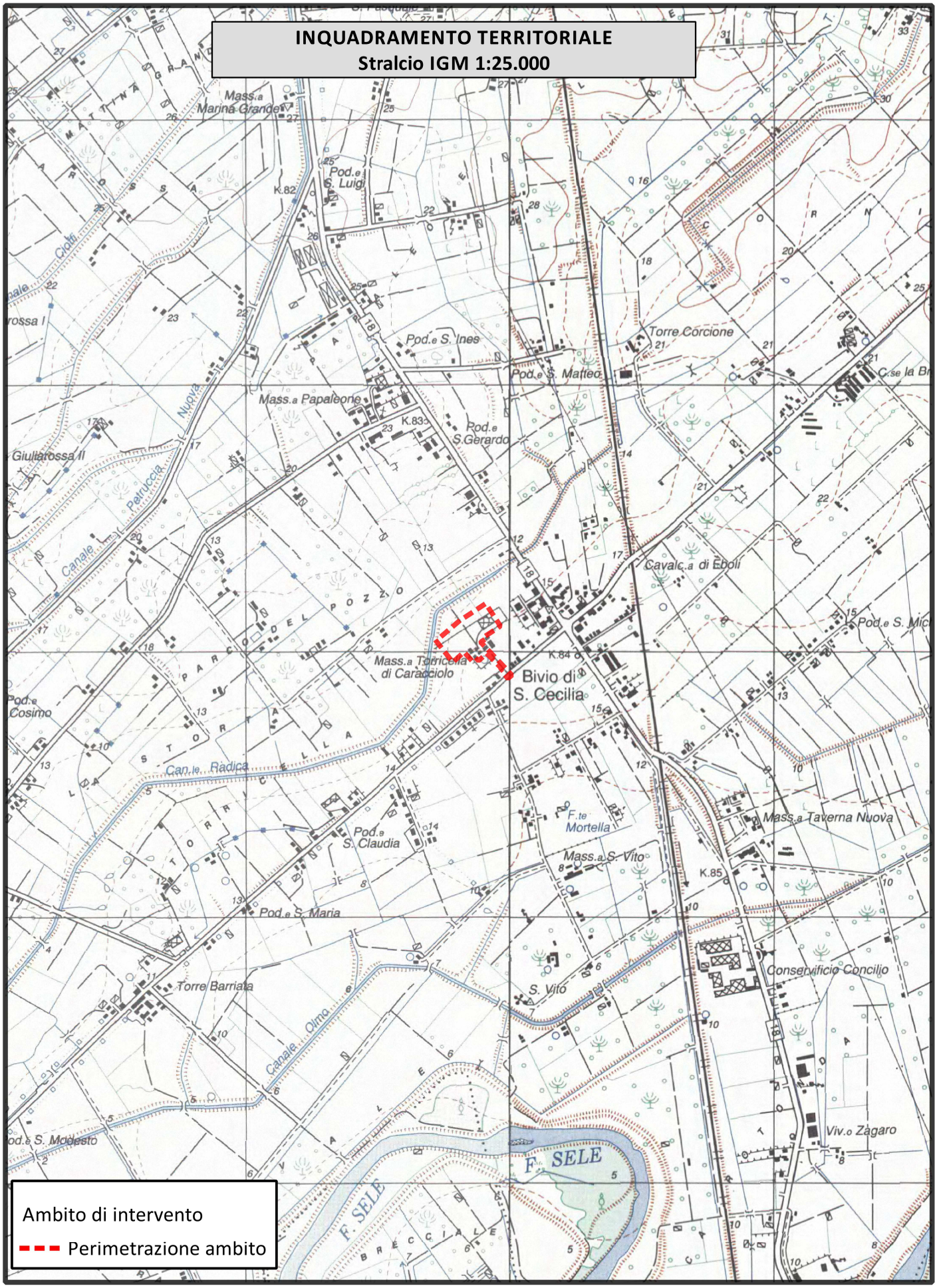

1000 0 1000 m

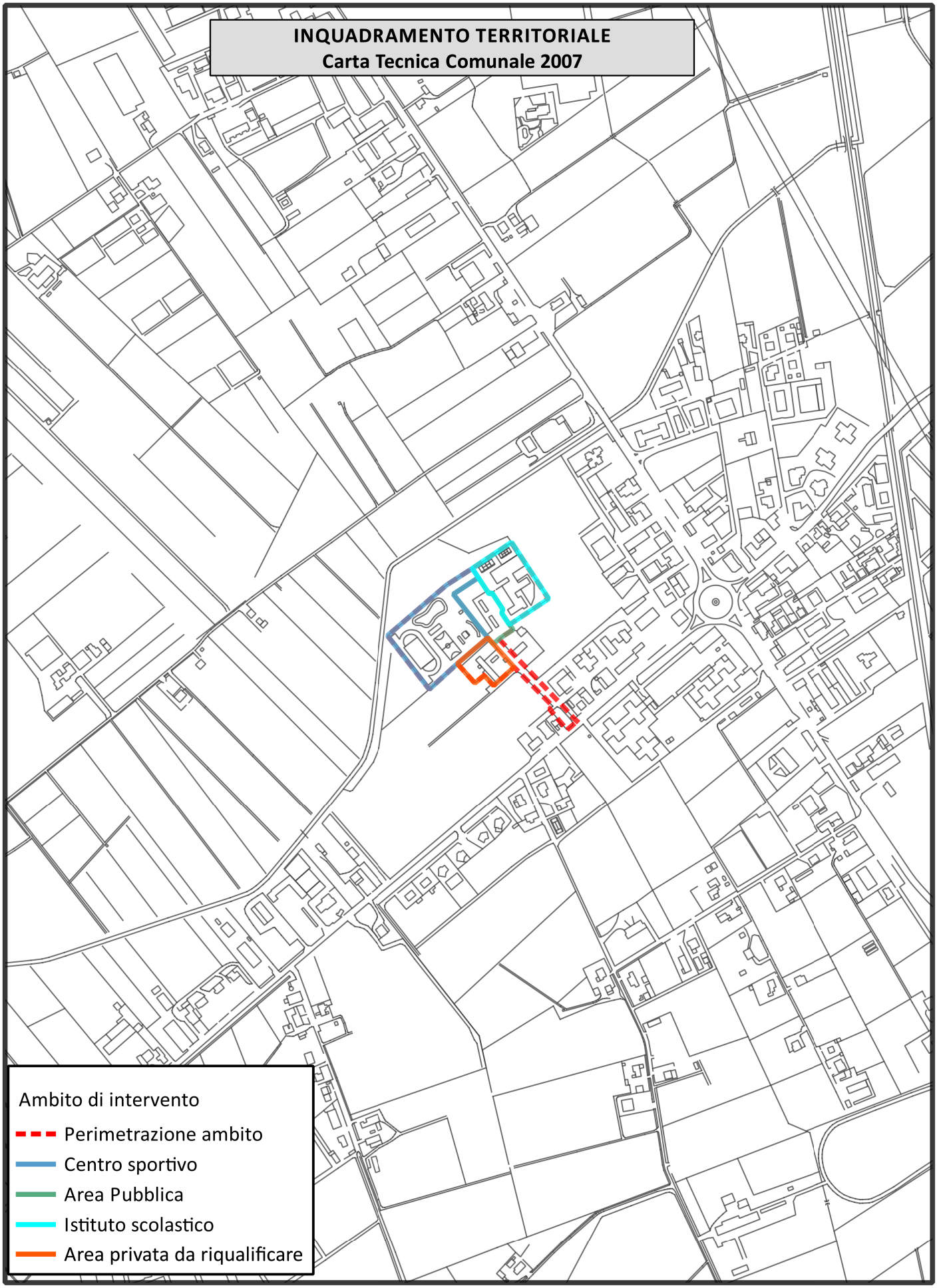
INQUADRAMENTO TERRITORIALE
Carta Tecnica Comunale 2007
Ambito di intervento
Perimetrazione ambito
Centro sportivo
Area Pubblica
Istituto scolastico
Area privata da riqualificare

500 0 500 m

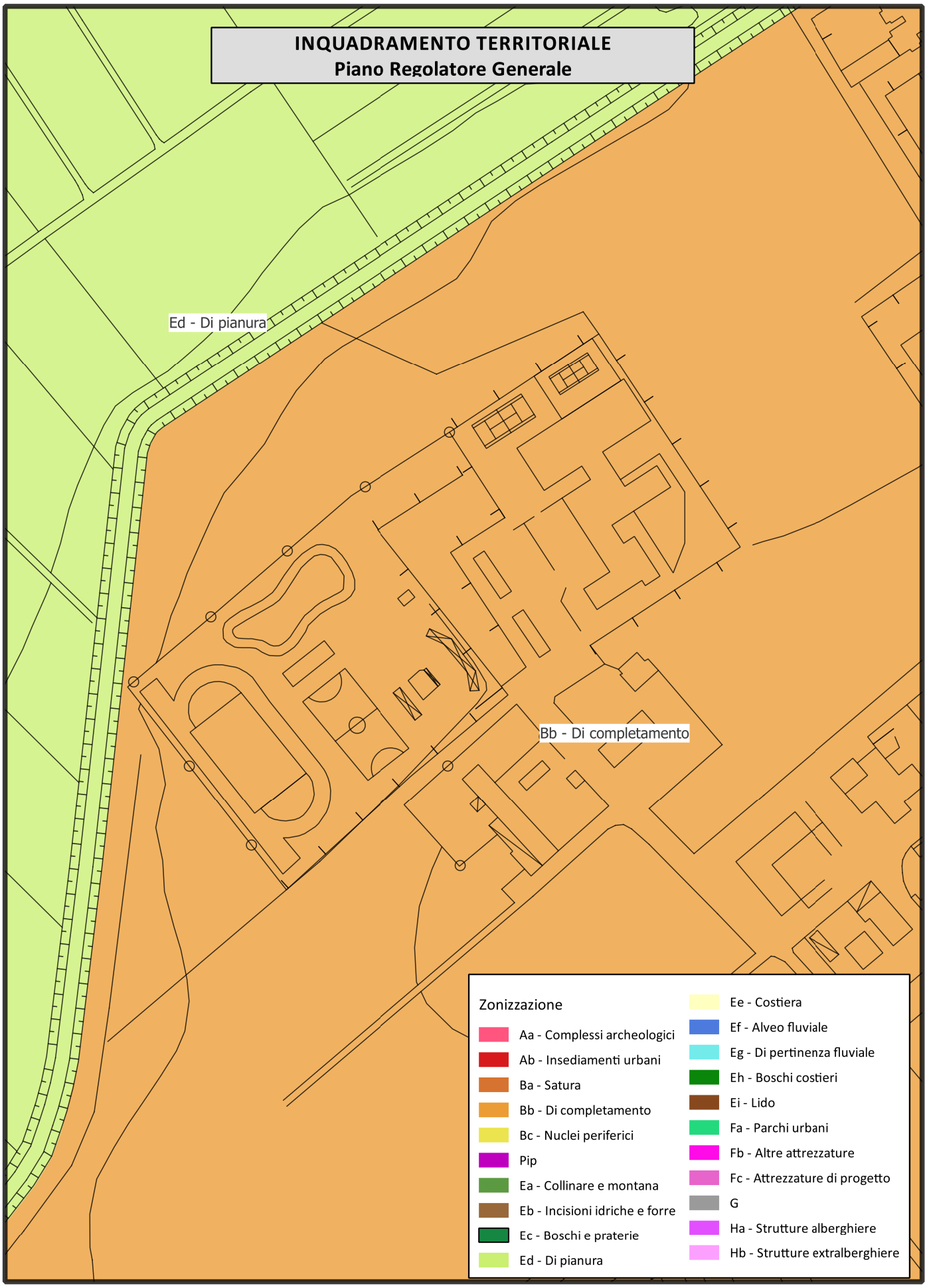
INQUADRAMENTO TERRITORIALE
Piano Regolatore Generale
Ed - Di pianura
Bb - Di completamento
Zonizzazione
Aa - Complessi archeologici
Ab - Insediamenti urbani
Ba - Satura
Bb - Di completamento
Bc - Nuclei periferici
Pip
Ea - Collinare e montana
Eb - Incisioni idriche e forre
Ec - Boschi e praterie
Ed - Di pianura
Ee - Costiera
Ef - Alveo fluviale
Eg - Di pertinenza fluviale
Eh - Boschi costieri
Ei - Lido
Fa - Parchi urbani
Fb - Altre attrezzature
Fc - Attrezzature di progetto
G
Ha - Strutture alberghiere
Hb - Strutture extralberghiere

100 0 100 m

INQUADRAMENTO TERRITORIALE
Ortofoto Google 2014
Ambito di intervento
Perimetrazione ambito
Centro sportivo
Area Pubblica
Istituto scolastico
Area privata da riqualificare

100 0 100 m

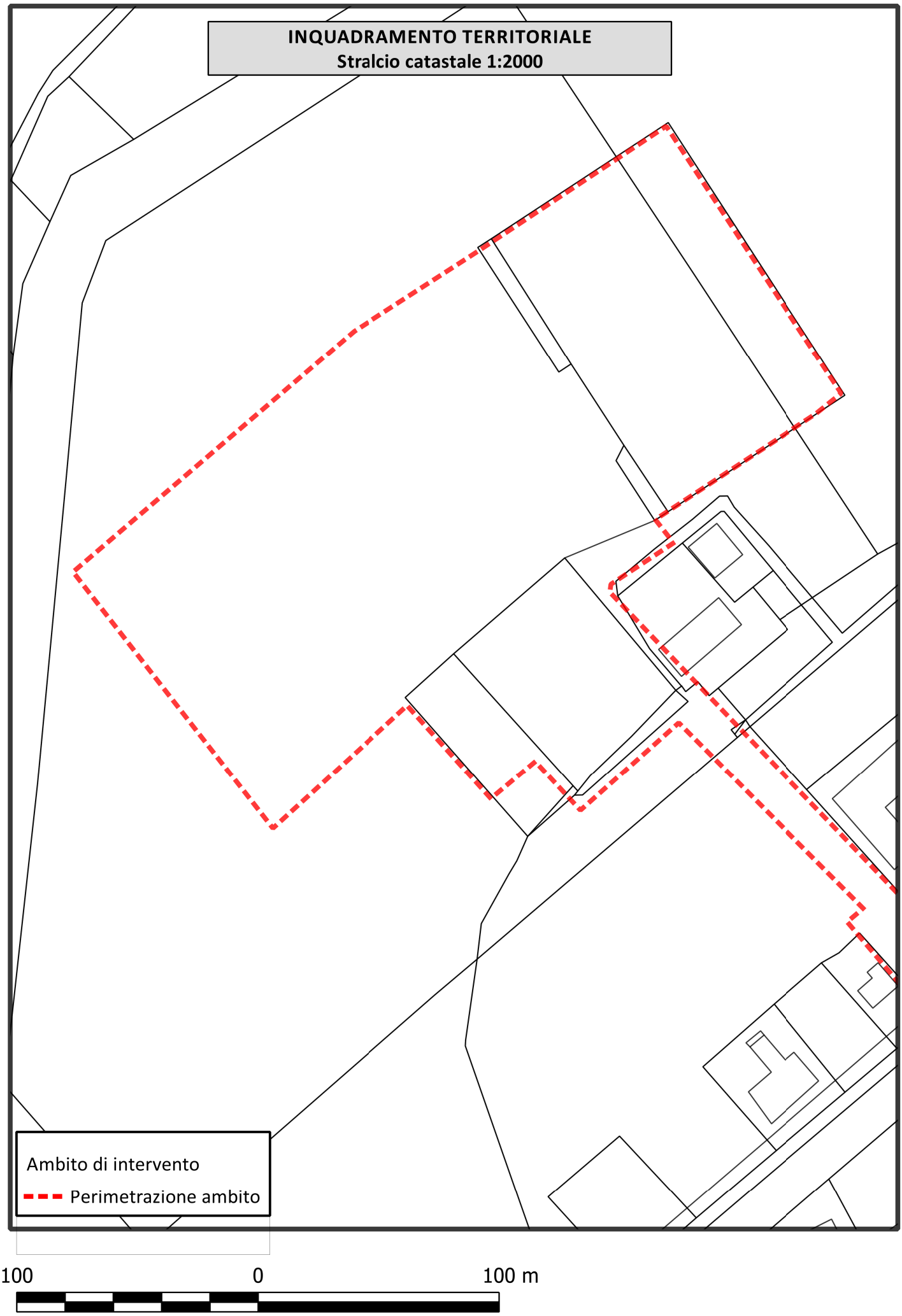
INQUADRAMENTO TERRITORIALE
Stralcio catastale 1:2000
Ambito di intervento
Perimetrazione ambito
100
0
100 m